






-  Tjald
-  Lóð fyrir tjald
-  Lóð Hrafnadalsvegur 1

H1 X=277780.3709 Y=578401.4408
 H2 X=277790.5457 Y=578353.2643
 H3 X=277701.4650 Y=578354.6823
 H4 X=277711.4620 Y=578401.9915

Á fundi byggingar-, skipulags- og umhverfisnefndar þann 9. september 2019 samþykkti nefndin að grenndarkynna lóð og áform við Hrafnadalsveg 1.

Eftirfarandi var bókab:

"Byggingar-, skipulags- og umhverfisnefnd bendir á að ekkert deiliskipulag er í gildi fyrir umrædda lóð og leggur til að heimila grenndarkynningu skv. 2 mgr. 43.gr skipulagslaga nr. 123/2010. Lagt er til að erindið verði grenndarkynnt fyrir lóðarhöfum Hrafnadalsvegur nr. 1, Strandgötu 42, 44-46 og 48-50, Kostnaður við grenndarkynningu greiðist af umsækjanda."

Áformin ganga út á að reisa 12x24 metra tjald. vestan núverandi lóðar við Hrafnadalsveg 1.

Skípt verður um jarðveg undir tjaldi og núverandi jarðvegur settur upp í mion fyrir ofan og utan tjald. Einnig verður sleiptur veggur undir tjaldbrúnir. Ekki er fyrirhugað að tengja tjaldið við neinar veitur.

Undirritaðir eru samþykktir fyrirhuguðum áformum eins og hefur verið kynnt með uppdrætti þessum dagseti 8.3.2021.

Hrafnadalsvegur 1 _____

Strandgata 42 _____

Strandgata 44-46 _____

Strandgata 48-50 _____

Hrafnadalsvegur 1



Grenndarkynning

Dags: 8.3.2021

Mkv: 1:1.000

Teikn: ÓÓG

Óskar Örn Gunnarsson SFFI

Teikn. nr. _____ Breytt: _____

Verk nr. _____

Hannað: _____